

HRANICE

	hranice zastavěného území ke dni 1. 2. 2017		hranice zastavěných ploch
	hranice řešeného území		hranice ploch přestavby
	hranice katastrálního území		hranice ploch změn v krajině



PLOCHY S ROZDÍLNÝM ZPŮSOBEM VYUŽITÍ

PLOCHY STABILIZOVANÉ	PLOCHY ZMĚN	PLOCHY BYDLENÍ
		bydlení v bytových domech (BH)
		PLOCHY SMÍŠENÉ OBYTNÉ
		venkovské (SV)
		se zemědělskou výrobou (SZ)
		PLOCHY REKREACE
		rodinná rekreace (RH)
		PLOCHY OBČANSKÉHO VYBAVENÍ
		veřejná infrastruktura (OV)
		komerční zařízení malá a střední (OM)
		hřbitov (OH)
		PLOCHY VÝROBY A SKLADOVÁNÍ
		zemědělská výroba (VA)
		PLOCHY SMÍŠENÉ VÝROBNÍ
		smíšené výrobní (VS)
		PLOCHY VEŘEJNÝCH PROSTRANSTVÍ
		zeleň na veřejných prostranstvích (ZV)
		PLOCHY DOPRAVNÍ INFRASTRUKTURY
		silniční doprava (DS)
		dopravní vybavení (DV)
		PLOCHY TECHNICKÉ INFRASTRUKTURY
		inženýrské sítě (TI)
		PLOCHY VODNÍ A VODOHOSPODÁRSKÉ
		vodní plocha, vodní tok (NV)
		PLOCHY ZEMĚDĚLSKÉ
		zemědělský půdní fond (NZ)
		PLOCHY LESNÍ
		pozemky určené k plnění funkcí lesa (NL)
		PLOCHY SMÍŠENÉ NEZASTAVĚNÉHO ÚZEMÍ
		nelesní zeleň (NN)

PROSTUPNOST KRAJINY

STAV	NÁVRH
	cyklotrasa
	lyžařská trasa
	turistická stezka

PLOCHY S MOŽNOSTÍ VYVLASTNĚNÍ I UPLATNĚNÍ
PŘEDKUPNÍHO PRÁVA (dle §170 a §101 STAVEBNÍHO ZÁKONA)

VEREJNÉ PROSPĚŠNÉ STAVBY	
	inženýrské sítě (TI)
VEREJNÉ PROSPĚŠNÁ OPATŘENÍ	
	biokoridor místního významu nefunkční

ÚZEMNÍ SYSTÉM EKOLOGICKÉ STABILITY

STAV	NÁVRH
	biocentrum regionálního významu funkční
	biokoridor regionálního významu funkční
	biocentrum místního významu funkční
	biokoridor místního významu nefunkční
	biokoridor místního významu nefunkční

INFORMATIVNÍ ÚDAJE












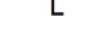



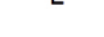

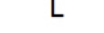


	významný vyhlídkový bod
	architektonicky cenná stavba

LIMITY VYUŽITÍ ÚZEMÍ

NOSITEL LIMITU	LIMIT	OCHRANA PŘÍRODY A KRAJINY
		památný strom
		ochranné pásmo památného stromu
		významný krajinný prvek registrovaný
		migračně významné území
		celé řešené území obce se nachází v oblasti krajinného rázu Kozákovo hřbet
		celé řešené území obce se nachází v migračně významném území
		OCHRANA LESA
		lesy hospodářský
		les ochranný
		vzdálenost 50 m od okraje lesa
		OCHRANA PŮDY
		hlavní odvodňovací zařízení zatrubněná
		hlavní odvodňovací zařízení otevřená
		hranice, kód a třída ochrany bonitované půdní ekologické jednotky
		areál odvodnění
		HORNINOVÉ PROSTŘEDÍ A GEOLOGIE
		poddolované území
		střední radonové riziko
		OCHRANA PODZEMNÍCH A POVRCHOVÝCH VOD
		vodní plocha, vodní tok včetně pásma užívání pozemku podél koryta vodního toku
		správní území obce se nachází ve vodním útvaru podpovrchových vod Podkrokovský permokarton
		vodní zdroj - vrt
		ochranné pásmo I. stupně
		ochranné pásmo II. stupně vnitřní
		ochranné pásmo II. stupně vnější
		ochranné pásmo III. stupně Káraný se nachází na celém řešeném území obce
		OBRANA STÁTU A OCHRANA OBYVATEL
		objekt požární ochrany
		OCHRANA STAVEB
		hřbitov / ochranné pásmo hřbitova
		OCHRANA PAMÁTEK
		nemovitá kulturní památka
		válečný hrob a pietní místo
		území s pozitivně prokázaným a dále bezpečně předpokládaným výskytem archeologických nálezů (typ I.)
		OCHRANA DOPRAVNÍ INFRASTRUKTURY
		silnice III. třídy / ochranné pásmo silnice III. třídy
		ostatní komunikace

DOPRAVNÍ INFRASTRUKTURA

STAV	NÁVRH	
		silniční doprava
		dopravní vybavení
		silnice III. třídy
		ostatní komunikace

NOSITEL LIMITU	LIMIT	OCHRANA TECHNICKÉ INFRASTRUKTURY
		elektrická stanice / ochranné pásmo elektrické stanice
		nadzemní elektrické vedení velmi vysokého napětí / ochranné pásmo nadzemního vedení velmi vysokého napětí
		nadzemní elektrické vedení vysokého napětí / ochranné pásmo nadzemního elektrického vedení vysokého napětí
		vysokeletátný plynovod / bezpečnostní a ochranné pásmo vysokotlaké
		elektronické komunikační zařízení / ochranné pásmo elektronického komunikačního zařízení
		radioreléová trasa / ochranné pásmo radioreléové trasy
		L komunikační vedení včetně ochranného pásma
		L voďovojem
		L vodovodů řad zásobní, výtahů včetně ochranného pásma
		L jednotná kanalizace včetně ochranného pásma